



# Holzen - Runde

## WANDERTOUR

„Spaß haben“ - genau das möchten Familien mit Kindern, wenn sie die Wanderschuhe schnüren. Der asphaltierte Weg weist kaum Steigungen auf und ist für Kinderwagen bestens geeignet.

### Startpunkt Rathaus

 **Distanz:**  
6,9 Kilometer


 **Höchster Punkt:**  
734 Meter

 **Höhenmeter:**  
101 aufsteigend

### Ort Inzell

 **Dauer:**  
01:45 Stunden

 **Niedrigster Punkt:**  
693 Meter

 **Höhenmeter:**  
0 absteigend

Weg: Vom Rathaus startend geht es über die Schwimmbadstraße hoch zum Ortsteil Reith. Weiter in nördlicher Richtung zum Ortsteil Hutterer, westliche Richtung nach Holzen, am Jugendferiendorf vorbei Richtung Schwarzberg. Schwarzberg links halten nach Weißen, Reith, Schwimmbadstraße und zurück zum Ausgangspunkt Rathaus.

Besonderheit: Eine gemütliche Wanderung die kaum Steigungen aufweist. Der asphaltierte Weg ist Kinderwagen geeignet. Sie wandern auf Nebenstraßen, vorbei an blühenden Wiesen, inhalieren die Stille und Ruhe und genießen die herrliche Aussicht. Zahlreiche Restaurant am Wegesrand laden zur Stärkung ein.

Einkehr: Außerhalb Ortskern: Gasthof Rauschbergblick, Gasthof Schwarzberg

Tipp: Im Ortsteil Reith kurz inne halten und den Blick über das Inzeller Tal und die Berchtesgadener Gebirgskette genießen.

