


Kritische Akademie Trail

TOUR


Die mittelschwere Panorama Nordic Walking Runde erfordert etwas Kondition. Sie führt durch reizvolle Inzeller Moorlandschaft, Waldgebiet und weist ein paar Steigungen auf.

Startpunkt Nordic aktiv Zentrum

Ort Inzell


 **Distanz:**
8,4 Kilometer

 **Dauer:**
02:20 Stunden

 **Höchster Punkt:**
744 Meter

 **Niedrigster Punkt:**
680 Meter

 **Höhenmeter:**
96 aufsteigend

 **Höhenmeter:**
84 absteigend

Weg: Vom Nordic aktiv Zentrum Badepark gehen wir durch die Unterführung und überqueren die Traunsteiner Straße und nach ein paar Metern biegen wir bei der Brücke rechts den Forstweg ein und walken der roten Traun entlang. Bei der Fischerhütte links über die Brücke und vorne rechts in den Salinenweg. Vor der Kurve dann wieder rechts den Kiesweg entlang bis Ortsteil Wien. Von hier aus links den Berg hoch und oben beim Ortsteil Wald rechts den Forstweg bis Ramsen folgen. Zurück geht's über asphaltierten Weg von Ramsen über Niederachen bis zum Start am Badepark Inzell.

Besonderheit: Die Strecke führt stellenweise durch schattenspendenden Wald und schützt auch an heißen Tagen des Jahres vor starker Sonneneinstrahlung. Die landschaftlich sehr reizvolle Streckenführung lädt ein sich auch mal gemütlich auf ein Bankerl zu sitzen.

Einkehr: Gasthof-Metzgerei Hirschbichler, Kesselalm, Gasthof Neimoar, Pizzeria Massimo, Kur-Café Inzell

Tipp: Vor der Fischerhütte an der Erlebnisstation der Moorexpedition die Bäume am Moorrandwald erraten. Wer bei dem Ratespaß auf den Geschmack gekommen ist, der macht einen kleinen Abstecher zum Moor-Erlebnis-Pfad.

