



Rennrad Inzell Zinnkopfrunde


RADTOUR

Eine Runde zum "Warmradln" - über Siegsdorf und Ruhpolding einmal rund um den Zinnkopf.

Startpunkt Badepark

 **Distanz:**
31,0 Kilometer


 **Höchster Punkt:**
789 Meter

 **Höhenmeter:**
372 aufsteigend

Ort Inzell

 **Dauer:**
01:15 Stunden

 **Niedrigster Punkt:**
614 Meter

 **Höhenmeter:**
372 absteigend

Weg: Leicht bergab über die B 306 folgen wir der Beschilderung nach Siegsdorf. Den Kreisverkehr verlassen wir an der zweiten Ausfahrt und fahren über Eisenärzt leicht bergauf nach Ruhpolding. Wir durchqueren den Ort und folgen der Hauptstraße etwa 2 km bis zur Abzweigung Inzell. Von hier aus führt uns die Tour weiter bergauf entlang der B 305 zum Froschsee und weiter nach Inzell zu unserem Ausgangspunkt.

Besonderheiten: Diese kleine Runde ist der ideale Einstieg für Ihr Training und auch mit mittlerer Kondition sehr gut zu bewältigen.

Einkehr: Siegsdorf, Ruhpolding, Inzell

